



Itinerario preparato il 28/12/2009

	Partenza: Caserta	Tempo: 00h50
	Arrivo: 83018 San Martino Valle Caudina - Via Cesinola 29	Distanza: 35 km
		Costo totale: 3.75 EUR




PERFETTI PER LA TUA CASA
I nuovi ed eleganti multifunzione Wi-Fi di Epson




EPSON **WIFI** CERTIFIED **6**

GAMMA A PARTIRE DA 129€

MAGGIORI INFO

Il tuo foglio di viaggio

	Partenza: Caserta, centro	
1	Uscire da Caserta	5.5 km
		5.5 km 00h10
2	SS265 Continuare su: SS265 / SS7	3.5 km

3	Attraversare Maddaloni	1 km	8.5 km 00h13
	Continuare su: SS265 / SS7	(0.2 km)	
	Continuare su: Via Forche Caudine	(0.8 km)	
	Uscita Maddaloni		
			10 km 00h15
4	Continuare su: SP335-II	1 km	
			11 km 00h16
5	Continuare su: Via Forche Caudine	0.9 km	
			12 km 00h17
6	SS7 Continuare su: SS7	19 km	
	Attraversamento di Montedecoro	12 km	00h18
	 Curva a destra	24 km	00h33
	Attraversamento di Arpaia	24 km	00h34
			31 km 00h44
7	Attraversare Montesarchio	0.7 km	
	Continuare su: SS7 / Via Appia	(0.4 km)	
	 Girare a destra: Via Annunziata Vecchia	(0.3 km)	
	Uscita Montesarchio		
			31 km 00h45
8	Prendere Via Annunziata Vecchia	1.1 km	
			32 km 00h46
9	Continua dritto	<0.1 km	
			32 km 00h46
10	Alla rotonda, prendere la 2° uscita Continuare su: Via Mario Pagano	1.1 km	
			33 km 00h47
11	SP138 Alla rotonda, prendere la 2° uscita Continuare su: SP138	0.6 km	
			34 km 00h48
12	A Campanino , Continuare su: Via Campanino	0.5 km	
			35 km 00h49
13	SP275 Prendere SP275	0.8 km	
			35 km 00h50
	Arrivo: San Martino Valle Caudina, Via Cesinola 29		
	Abbiamo scelto, come punto d'arrivo, il numero conosciuto più vicino	35 km	00h50
		35 km	00h50